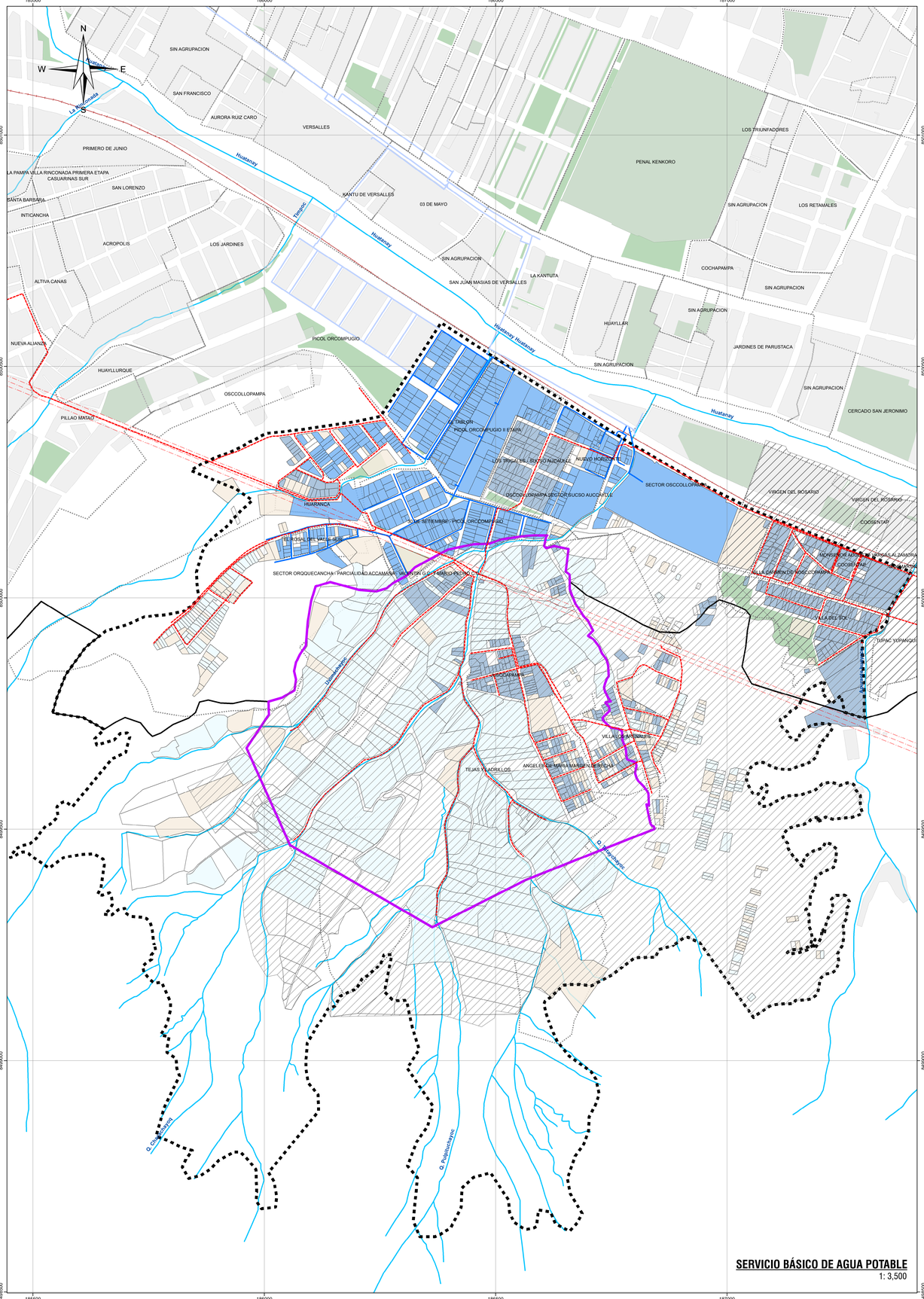

SERVICIO BÁSICO DE AGUA POTABLE

1: 3,500

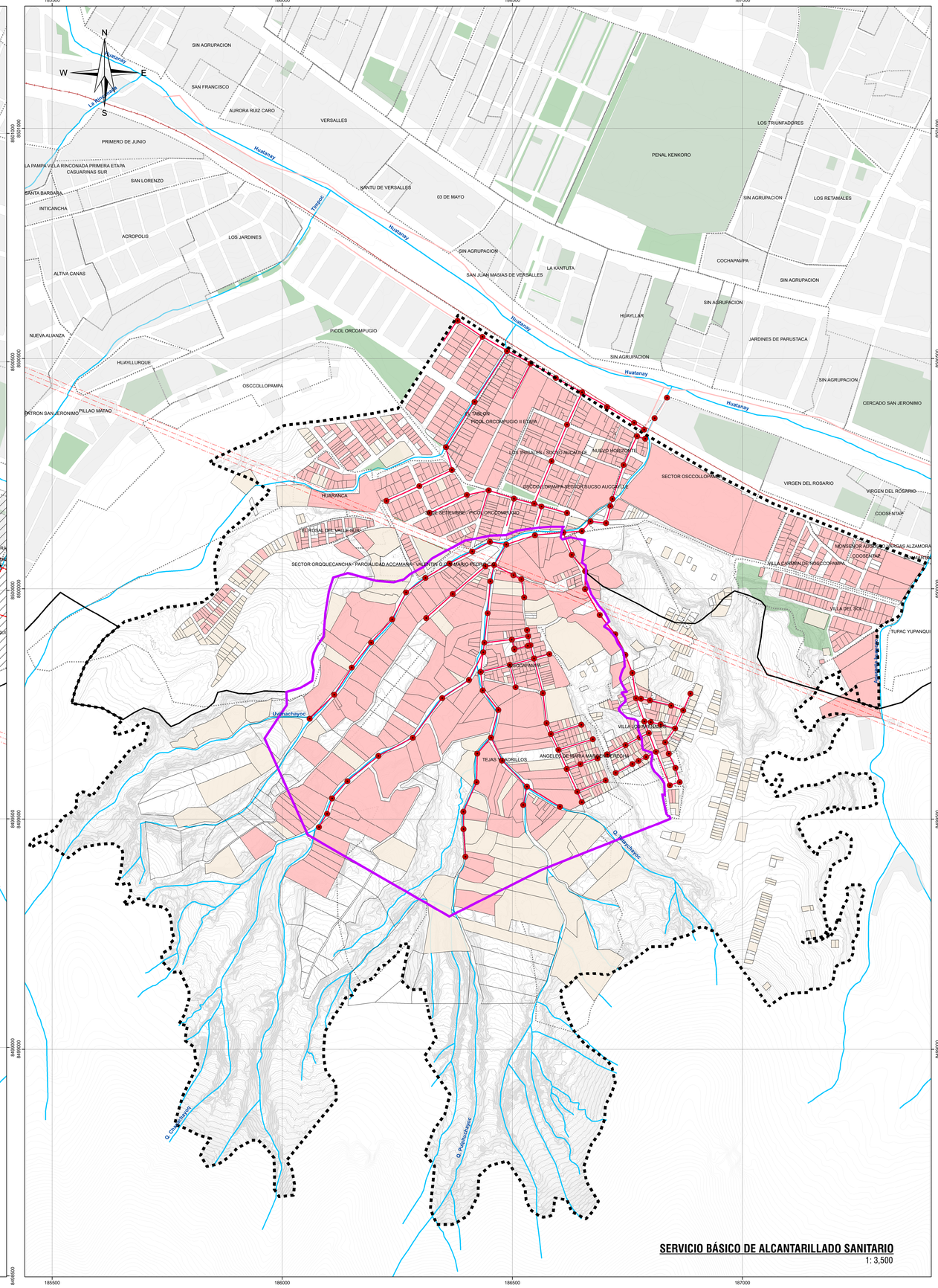

SERVICIO BÁSICO DE ALCANTARILLADO SANITARIO

1: 3,500

UBICACIÓN DISTRITAL

LOCALIZACIÓN ZRESJ01

LEYENDA GENERAL

ZONA DE REGLAMENTACIÓN ESPECIAL
AMBITO DE INTERVENCIÓN
BORDE URBANO
OCUPACIÓN ACTUAL EN EL AMBITO
AREAS DE APORTE
LOTES
MANZANAS ENTORNO URBANO
AGRUPACIONES_URBANAS
QUEBRADA
FRANJA DE ALTA TENSIÓN
CURVA MAYOR
CURVA MENOR
FERROCARRIL

COBERTURA DE AGUA POTABLE

- LOTE RESIDENCIAL-SEDA CUSCO
- LOTE RESIDENCIAL-JASS SUCSOAUCAYLLE
- LOTE AREA DE PRODUCCIÓN ARTESANAL-CAMÓN CISTERNA
- LOTE RESIDENCIAL-SIN CONEXIÓN-CAMÓN CISTERNA
- SIN EDIFICACIÓN/LOTE VACIO

INFRAESTRUCTURA AGUA POTABLE

- RED DE AGUA EXISTENTE
- RED DE AGUA CONTEXTO
- RED DE AGUA PROYECTADA EN EJECUCIÓN

SUPERPOSICIÓN DE INTERVENCIONES

- SUPERPOSICIÓN DE INTERVENCIÓN DE PROYECTOS DE AGUA POTABLE

COBERTURA DE ALCANTARILLADO SANITARIO

- CONEX. A LA RED SEDA CUSCO
- SIN CONEXIÓN
- SIN EDIFICACIÓN/LOTE VACIO

INFRAESTRUCTURA DESAGUE

- BUZONES EXISTENTES
- RED DESAGUE EXISTENTE EN ENTORNO
- RED DESAGUE EXISTENTE

COBERTURA DEL SERVICIO DE AGUA POTABLE POR LOTE - ZRE

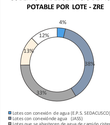

- Lotes con conexión de agua (E.P.S. SEDACUSCO)
- Lotes con conexión de agua (JASS)
- Lotes que se abastecen de agua de camión cisterna
- Lote sin conexión de agua
- Lotes sin edificación

COBERTURA DEL SERVICIO DE AGUA POTABLE POR LOTE - A. INFLUENCIA

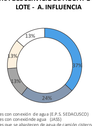

- Lotes con conexión de agua (E.P.S. SEDACUSCO)
- Lotes con conexión de agua (JASS)
- Lotes que se abastecen de agua de camión cisterna
- Lote sin conexión de agua
- Lotes sin edificación



	ZRE(S01)	Área de Influencia
Lotes con conexión de agua (E.P.S. SEDACUSCO)	57	356
Lotes con conexión de agua (JASS)	177	255
Lotes que se abastecen de agua de camión cisterna	155	140
Lote sin conexión de agua	91	120
Lotes sin edificación	57	144

COBERTURA DEL SERVICIO DE ALCANTARILLADO SANITARIO POR LOTE - ZRE

- Lotes con conexión de alcantarillado sanitario (EPS. SEDA CUSCO)
- Lotes sin conexión de alcantarillado sanitario
- Lotes sin edificación

COBERTURA DEL SERVICIO DE ALCANTARILLADO SANITARIO POR LOTE AREA DE INFLUENCIA

- Lotes con conexión de alcantarillado sanitario (EPS. SEDA CUSCO)
- Lotes sin conexión de alcantarillado sanitario
- Lotes sin edificación



	ZRE(S01)	AREA DE INFLUENCIA
Lotes con conexión de alcantarillado sanitario (EPS. SEDA CUSCO)	311	672
Lotes sin conexión de alcantarillado sanitario	98	258
Lotes sin edificación	57	144

ESCALA GRÁFICA

0 25 50 100 150 200 250 300 M

N
W E
S

SISTEMA DE COORDENADAS:
WGS 1984 UTM Zone 19S
Projection: Transverse Mercator
Datum: WGS 1984
False Easting: 500,000.0000
False Northing: 10,000,000.0000
Central Meridian: -69.0000
Scale Factor: 0.9996
Latitude Of Origin: 0.0000
Units: Meter

MUNICIPALIDAD PROVINCIAL DE CUSCO

GERENCIA DE DESARROLLO URBANO Y RURAL

SGOT

PLAN ESPECIFICO ZRESJ01

PROYECTO: "MEJORAMIENTO Y RECUPERACIÓN DE LAS CONDICIONES DE HABITABILIDAD URBANA EN 41 ZONAS DE REGLAMENTACIÓN ESPECIAL DE LA PROVINCIA DE CUSCO"

ZONA: ZONA DE REGLAMENTACIÓN ESPECIAL

MAPA: SERVICIO BASICO AGUA POTABLE - ALCANTARILLADO SANITARIO

FUENTE:
- PDM 2019-2028 CUSCO
- PDU 2013-2023 CUSCO

ELABORADO POR: EQUIPO TECNICO PMA1290

LOS LIMITES TERRITORIALES EN EL PRESENTE DOCUMENTO SON REFERENCIALES

ESCALA: 1: 3,500

JUNIO-2021

PLANO: MD-FC 19